



GIS-Portal

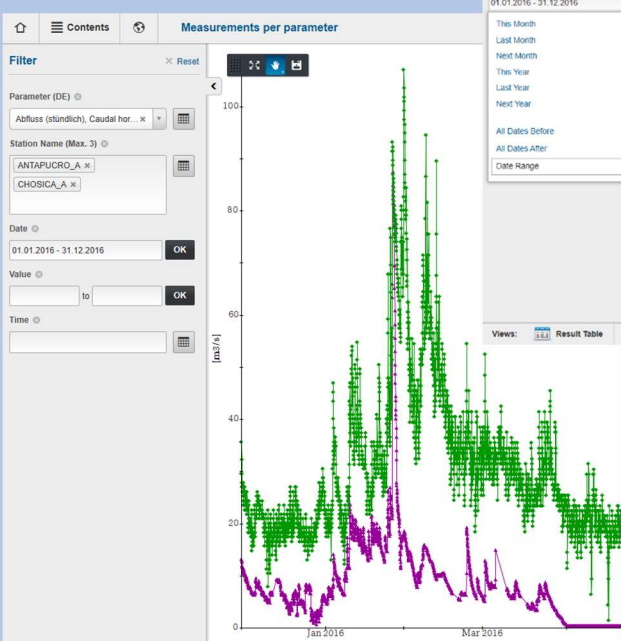
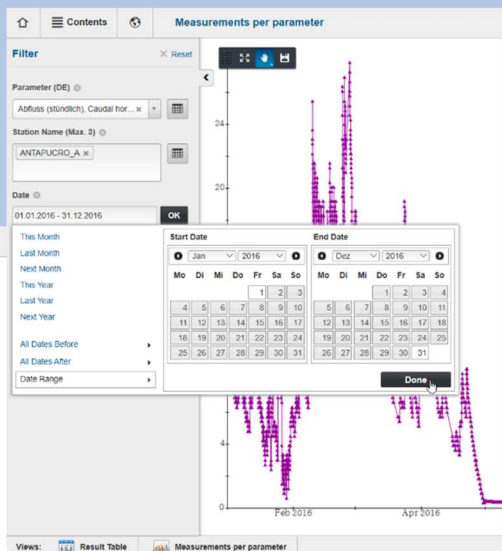
Central data management



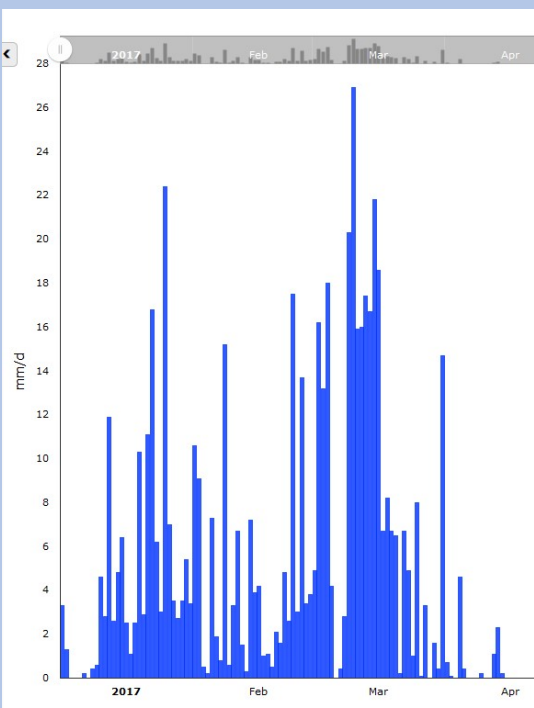
- Search...
- Karten +
- Basisdaten +
- Klimatologie +
- Wasserbeschaffenheit +
- Hydrographie +
- Topographie +
- Wasserwirtschaft/Allgemein +
- Wasserwirtschaft/Trinkwasserversorgung +
- Wasserwirtschaft/Bewässerung +
- Wasserwirtschaft/Abwasserentsorgung +
- Landnutzung/Landnutzung_Allgemein +
- Landnutzung/natürliche Vegetation +
- Geologie +
- Geologie/Hydrogeologie +
- Pedologie +
- Recht und Verwaltung +
- Metadaten +



We set up an internal web GIS that was used by all project partners for exchanging data. So, every project partner has an overview of the existing, current data of the project



The data is visualized in tables, graphics and maps so that it can be explored interactively and immediately. The data can be downloaded in common formats.



Id	Station	Basin	Parameters	Interval	Lon	Lat	Z DEM (m)	Start Date	End Date	Type	Tipo
1	AGUACANCHA_SED	Alto_Mantaro	PTH		-76.1594	-11.7105	4714	01.01.2016	20.03.2016	Klimastation	Estación climática
2	84 AGUAZUL	Chillon	GMD	24h	-76.9978	-11.8077				Pagel	Caudal
3	18 AGUAZUL_A	Chillon	DVD, HRD, PAD, TMAXD, TMINd, VVD		-76.995	-11.8239	329			Klimastation	Estación climática
4	2 ALPAMARCA	Alto_Mantaro	PTZD		-76.4503	-11.2169	4735			Klimastation	Estación climática
5	3 ANDACANCHA_SED	Alto_Mantaro	PTH		-76.4666	-11.1652				Klimastation	Estación climática
6	4 ANTACOTO_SED	Alto_Mantaro	PTH		-76.3625	-11.4077	4439			Klimastation	Estación climática
7	85 ANTAPUCRO	Lurin	GMD	24h	-76.6333	-12.0333		11.10.1968	17.03.2017	Pagel	Caudal
8	86 ANTAPUCRO_A	Lurin	GH	1h	-76.6333	-12.0333		01.01.2016	25.04.2017	Pagel	Caudal
9	36 ANTOQUJA	Lurin	PTD, THd, TBSd, TMAXd, TMINd		-76.5	-12.9833	1878			Klimastation	Estación climática
10	19 ARAHUAY	Chillon	PTD		-76.7	-11.6167	2708			Klimastation	Estación climática
11	37 ATOCONGO	Lurin	TMAXD, TMINd		-76.9003	-12.2169	150			Klimastation	Estación climática
12	47 AUTISHA	Rimac	PTD		-76.6111	-11.7381	2239			Klimastation	Estación climática
13	48 CAMPO DE MARTE	Rimac	DVD, EVA, HRD, HSD, PTD, THd, TBSd, TMAXd, TMINd, VVD		-77.0432	-12.0705	123			Klimastation	Estación climática
14	50 CAMPO DE MARTE_A	Rimac	DVD, HRD, PAD, PTD, TMAXd, TMINd, VVD		-77.0431	-12.0706	123			Klimastation	Estación climática
15	49 CAMPO DE MARTE CSFAP	Rimac	DVD, EVA, HRD, HSD, PTD, THd, TBSd, TMAXd, TMINd, VVD		-77.0432	-12.0705	123			Klimastation	Estación climática
16	51 CANCHACALLA	Rimac	PTD		-76.5314	-11.8448	2408			Klimastation	Estación climática
17	20 CANTA	Chillon	EVA, HRD, HSD, PTD, THd, TBSd, TMAXd, TMINd, VVD		-76.6297	-11.4712	2816			Klimastation	Estación climática
18	52 CARAMPOMA	Rimac	PTD		-76.5151	-11.655	3425			Klimastation	Estación climática
19	53 CASAPALCA	Rimac	PTD		-76.2334	-11.4749	4195			Klimastation	Estación climática
20	54 CASAPALCA_A	Rimac	DVD, HRD, PAD, PTD, PTH, TMAXd, TMINd, VVD		-76.2332	-11.638	4251			Klimastation	Estación climática
21	97 CHACRASANA	Rimac	GMD	24h	-76.7503	-11.9689		01.09.1921	31.08.1948	Pagel	Caudal
22	33 CHALLA	Lurin	PTD		-76.3336	-11.9336	3996			Klimastation	Estación climática
23	55 CHAUTE	Rimac	PTD		-76.5444	-11.935	2191			Klimastation	Estación climática
24	56 CHORRILLOS	Rimac	DVD, EVA, HRD, HSD, TBSd, TMAXd, TMINd, VVD		-77.0169	-12.167	51			Klimastation	Estación climática
25	57 CHOSICA	Rimac	TMAXD, TMINd		-76.7003	-11.9189	1218			Klimastation	Estación climática
26	88 CHOSICA	Rimac	GMD	24h	-76.6897	-11.9299		01.02.2018	20.03.2018	Pagel	Caudal